


# Le Tour de l'Île d'Oléron


## RÉSEAU CYCLABLE - CYCLE NETWORK



Fort Boyard



Cabanes ostréicoles du Château d'Oléron



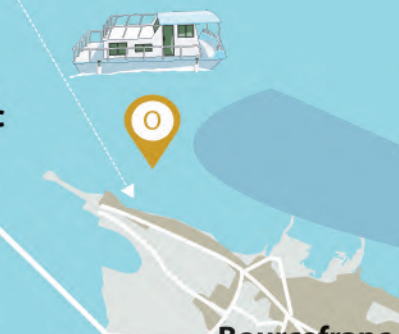
La citadelle du Château d'Oléron



Fort Louvois



Bateau passeur Le Château d'Oléron - Bourcefranc-le-Chapus



Le Viaduc



Le Viaduc



Plage de Marennes

- Piste cyclable / Cycle track
- Itinéraire conseillé (non balisé) / Suggested route (unmarked)
- Réseau routier / Road network
- Office de tourisme / Tourist office
- Loueur - Réparateur de cycles / Bike hire / cycle repairs
- Baignade surveillée (pendant les vacances scolaires estivales) / Supervised bathing area (during the summer school holidays)
- Port de pêche / Fishing port
- Port ostréicole / Oyster farming port
- Port de plaisance / Marina
- Aérodrome / Aerodrome
- Parc aquatique IléO / IléO water park
- Liaison maritime - Île d'Oléron - La Rochelle / Bateau passeur / Maritime links
- PLAGES NATURISTE
- SURF
- PLANCHE À VOILE
- PLONGÉE
- PARC À HUITRES
- PÊCHE À PIED
- PÊCHE À LA LIGNE
- AIRE DE PIQUE-NIQUE
- ROUTE DES HUITRES
- Sites touristiques (Liste sur la couverture de la carte)
- CABANES D'ARTISTES

### Signalétique cyclable

Numéro et couleur indiqués sur la carte

Direction

LA COTINIÈRE (LES SABLES VIGNIER) 34

Pour vous situer rapidement, retrouvez sur l'ensemble du réseau cyclable ces totems avec les directions à suivre et les numéros indiqués sur la carte.

Saint-Denis d'Oléron	3.5 km 21 min																				
La Brée-Bains	7.3 km 44 min	3.8 km 23 min																			
Domino	9.9 km 59 min	8.6 km 52 min	7 km 42 min																		
Chaucre	7.7 km 46 min	6.6 km 40 min	4.8 km 29 min	2.2 km 13 min																	
Saint-Georges d'Oléron	14.5 km 1h27	11 km 1h06	6.7 km 40 min	4.5 km 27 min	6.8 km 41 min																
Chéray	11.7 km 1h10	12.6 km 1h16	8.5 km 51 min	2.8 km 17 min	5 km 30 min	1.8 km 11 min															
Boyardville	21.9 km 2h11	18.4 km 1h50	14.3 km 1h26	15.1 km 1h31	17.3 km 1h44	10.5 km 1h03	12.3 km 1h14														
Saint-Pierre d'Oléron	23.9 km 2h23	20.4 km 2h02	16.3 km 1h38	10.9 km 1h05	15.4 km 1h32	9.6 km 58 min	11.3 km 1h08	7.5 km 45 min													
La Cotinière	21.8 km 2h11	17.1 km 1h43	15.3 km 1h32	8.3 km 50 min	10.5 km 1h03	11.4 km 1h08	11.1 km 1h07	3.8 km 23 min													
Dolus d'Oléron	28.6 km 2h52	23.9 km 2h23	22.1 km 2h13	15.1 km 1h31	17.3 km 1h44	18.2 km 1h49	17.9 km 1h47	5.8 km 35 min	7.7 km 46 min	6.8 km 41 min											
Le Château d'Oléron	35.4 km 3h32	34.4 km 3h26	30.6 km 3h04	23.6 km 2h22	25.8 km 2h35	26.7 km 2h40	26.4 km 2h38	14.3 km 1h26	16.2 km 1h37	15.3 km 1h32	8.5 km 51 min										
Le Grand-Village-Plage	32 km 3h12	27.3 km 2h44	25.5 km 2h33	18.5 km 1h51	20.7 km 2h04	21.6 km 2h10	21.3 km 2h08	14.4 km 1h26	14 km 1h24	10.2 km 1h01	8.6 km 52 min	6.9 km 41 min									
Saint-Trojan-les-Bains	35.4 km 3h32	30.7 km 3h04	31.7 km 3h10	24.1 km 2h25	26.3 km 2h38	25 km 2h30	24.7 km 2h28	23.5 km 2h21	17.4 km 1h44	13.6 km 1h22	12.2 km 1h13	7.5 km 45 min	3.2 km 19 min								
Phare de Chassiron																					
St-Denis d'Oléron																					
La Brée-Bains																					
Domino																					
Chaucre																					
St-Georges d'Oléron																					
Chéray																					
Boyardville																					
St-Pierre d'Oléron																					
La Cotinière																					
Dolus d'Oléron																					
Le Château d'Oléron																					
Le Grand-Village-Plage																					

Moins de 30 min / Less than 30 min    Entre 30 min et 1h / Between 30 min and 1h    Entre 1h et 2h / Between 1h and 2h    Entre 2h et 3h / Between 2h and 3h    Plus de 3h / More than 3h

Vitesse moyenne: 10 km/h / Average pace: 10 km/h    1 km - 6 min de vélo / 1 km - 6 min by bike

Photos: g.rousseau, p.berthelot, e.pilato, A. Berthelot, E. Pilato. Air photo de l'île d'Oléron prise par le CDC de l'île d'Oléron - CMT17 - Saison 2024 - Carte réalisée par l'Association Oléronaise de l'Hôtellerie de Plein Air - Photos et plans non contractuels. Conception/édition: Alain Grapelle Cognac



# votre carte ÎLE D'OLÉRON

offerte par le camping



**Camping  
Oléron**  
Association Oléronaise Hôtellerie Plein Air

[www.camping-oleron.com](http://www.camping-oleron.com)

## NUMÉROS D'URGENCES

Police > 17

Pompiers > 18

Samu > 15

Emergency N° > 112

Hôpital de Rochefort > 05 46 88 50 50

APPLICATION MOBILE ET TABLETTE

CALCUL D'ITINÉRAIRES SÉCURISÉS
 CIRCUITS
  
 BALADES
   
  
<https://ile-oleron-marennes.loopi-velo.fr/>

## Code de bonne conduite

**Respectez le code de la route.** Les pistes cyclables sont à double sens, roulez à droite.

**Circulez avec prudence.** Ralentissez à proximité des intersections et des autres usagers (piétons, cavaliers...), dépassez-les avec précaution en avertissant de votre présence, **utilisez votre sonnette.**

Certaines pistes peuvent être partagées avec des véhicules motorisés, restez vigilants.

**L'Île d'Oléron est un milieu naturel sensible à préserver.** Après une halte, n'oubliez pas de vérifier que la faune et la flore ne souffrent pas de votre passage.

